



一般社団法人G-motty

一般社団法人G-mottyとは、自治体(北九州市・直方市・行橋市・苅田町・香春町・鞍手町)と民間企業(株式会社ゼンリン・ESRIジャパン株式会社・株式会社福岡放送)、及び学術機関(九州工業大学・兵庫県立大学)とで、GIS (Geographic Information System : 地理情報システム) を基盤として、地域の情報を、みんな(自治体・地域住民・地域企業・地域を訪れる人々)で共有し活用するために設立した、非営利法人です。

✓ 地域住民の利便性向上

✓ 地域コミュニティの活性化促進

✓ 地域防災・減災の強化

✓ 自治体業務の効率化・高度化

✓ 地域企業との連携

1 G-mottyとは



Web・メディア配信/システム提供/セミナー開催/イベント開催/コンサルティング/...

行政サポート

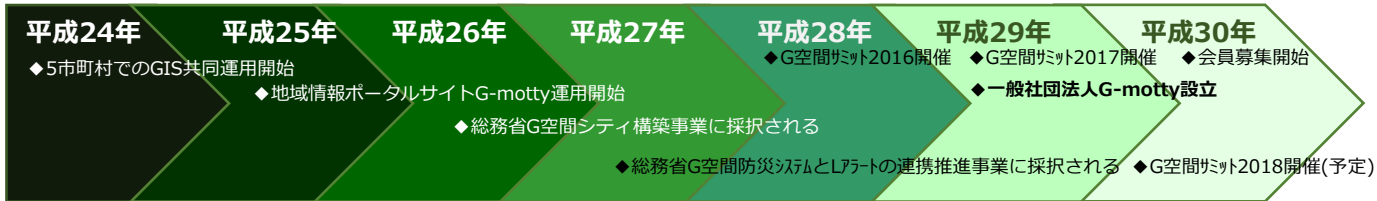
生活サポート

防災支援

企業サポート

教育サポート

2 これまでのG-motty



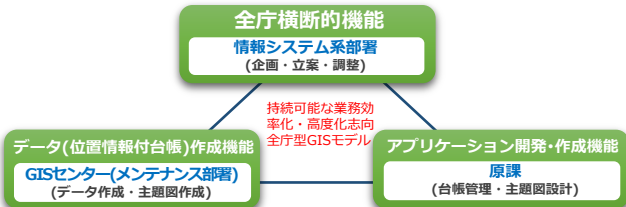
3 自治体での取り組み

1.全庁型GIS vs 統合型GISではなく、全庁型GIS > 統合型GIS

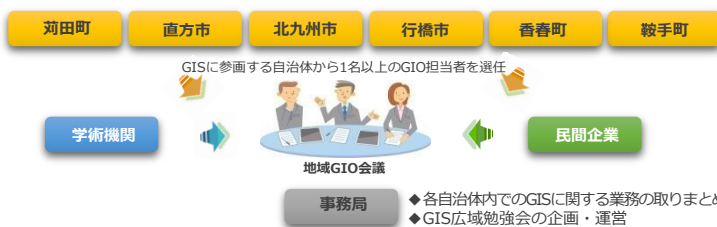
2.COTSの活用 「開発ではなく、設定！」

人材や体制のみでなく汎用的に情報技術、ソフトウェアの活用を広げ、且つROIを最大化できるCOTS (汎用パッケージ) ツールの普及を行う。

3.データと情報システムを分離



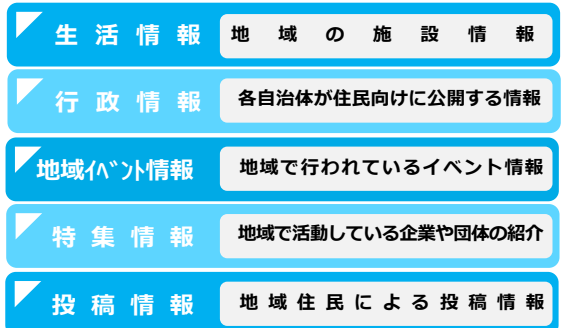
4.リージョナルGISコミュニティ (地域GIO) の設置と運用



4 その他の活動

1.地域情報ポータルサイトG-mottyの運営

平成25年にKRIPP (北九州地区電子自治体推進協議会) と株式会社ゼンリンが協定を締結し開設 (平成30年より一般社団法人G-mottyに移管) した、地域住民のためのポータルサイト。



2.イベント・セミナー等の開催、参加

- ・毎年北九州市が主催するG空間サミット20**を共催
- ・年2回GIS広域勉強会を開催
- ・G-motty会員セミナーを年2回開催
- ・ESRIジャパン株式会社が開催するGCF (GISコミュニティフォーラム) への参加
- ・地域活性化事業への参加 (街歩き、ロゲイニングイベント等)
- ・地域活動団体主催のイベント等への参加